

COMPROBANTE DE INSCRIPCION CATASTRAL

REGISTRO INMOBILIARIO
SUBDIRECCIÓN
CATASTRAL

INSCRIPCIÓN No:
6-786-2022

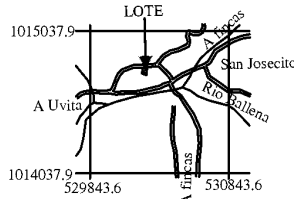
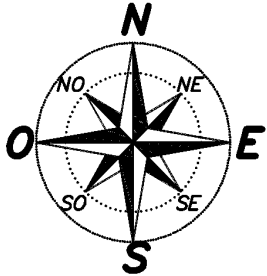
Fecha : 06/01/2022 15:36:29
 Registrador: JOSE ALONSO RETANA ZAMORA
 F75D58B2CDB17E81FD7F3E81FBCDDC42

Catastro Nacional
2021-92791-C
 05/01/2022 08:14:44
Reingreso



Contrato 985185
Fecha 03/01/2022
Visado CFIA

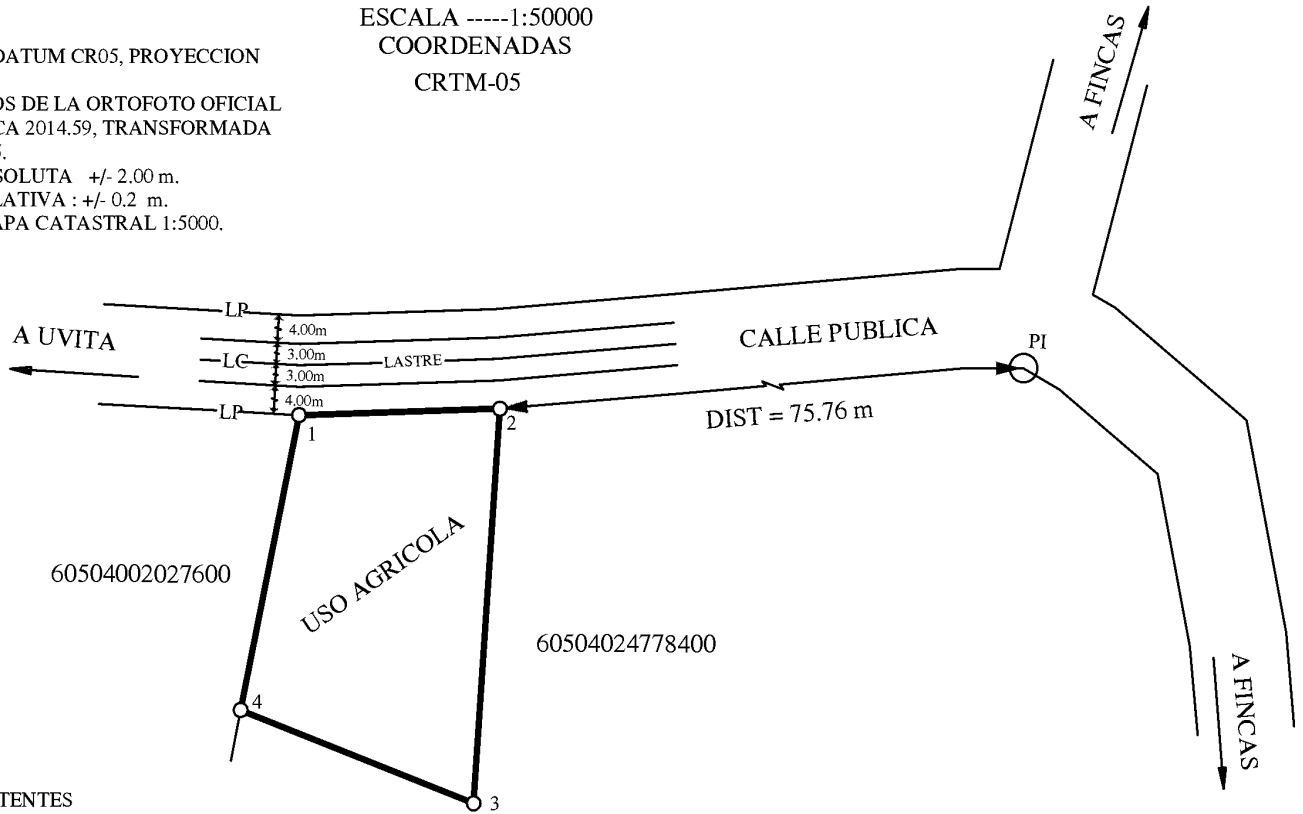
N° ENTERO 429542879



DERROTERO COORDENADAS CRTM05 (m)		
PUNTO	ESTE	NORTE
1	530234.73	1014776.07
2	530263.72	1014776.97
3	530259.92	1014721.49
4	530226.31	1014734.61

UBICACION
 HOJA --- REPUNTA
 ESCALA -----1:50000
 COORDENADAS
 CRTM-05

EPOCA 2005.83, DATUM CR05, PROYECCION CRTM05.
 DATOS TOMADOS DE LA ORTOFOTO OFICIAL CR-SIRGAS EPOCA 2014.59, TRANSFORMADA AL DATUM CR05.
 EXACTITUD ABSOLUTA +/- 2.00 m.
 EXACTITUD RELATIVA : +/- 0.2 m.
 ESCALA DEL MAPA CATASTRAL 1:5000.



NOTAS:

LINDEROS EXISTENTES
 LEVANTAMIENTO POLAR, POLIGONAL ABIERTA
 ERROR LINEAL ESTIMADO = 0.01 m.
 ERROR ANGULAR ESTIMADO = 00°01'00"

MODIFICA EL PLANO CATASTRADO N° P-2060309-2018
 FRENTE A CALLE PUBLICA DEL VERTICE 1 AL 2 = 29.00 m.

ESTE PLANO SERVIRA ÚNICAMENTE PARA REALIZAR EL MOVIMIENTO REGISTRAL. UNA VEZ INSCRITA LA SEGREGACION RESPECTIVA, EL PLANO SURTIRA LOS EFECTOS JURÍDICOS CORRESPONDIENTES DESDE LA FECHA DE SU INSCRIPCIÓN EN LA SUBDIRECCIÓN CATASTRAL PARA SEGREGAR

LA MUNICIPALIDAD OTORGARÁ EL PERMISO DE CONSTRUCCIÓN EN ESTE PREDIO, HASTA QUE CUENTE CON LA AUTORIZACIÓN DE LOS OPERADORES DE ACUERDO A LA NORMATIVA QUE RIJA PARA CADA UNO DE ELLOS CON RESPECTO A LOS SERVICIOS PÚBLICOS INDISPENSABLES.

SITUADO EN: BALLENA DISTRITO 04° BAHIA BALLENA CANTON 05° OSA PROVINCIA 06° PUNTARENAS	INFORMACION DE REGISTRO ES PARTE: FOLIO REAL N°: 6 247784-000 IDENTIFICADOR PREDIAL: 60504024778400 AREA SEGUN REGISTRO 21963 m ²	Archivo: BAM-001.dwg PROFESIONAL RESPONSABLE LUIS ALBERTO MONTERO FONSECA (FIRMA) Firmado digitalmente por LUIS ALBERTO MONTERO FONSECA (FIRMA) Fecha: 2022.01.03 15:23:31 -06'00'	ESCALA 1: 1000 FECHA NOVIEMBRE 2021 PROTOCOLO TOMO 22156 FOLIO 92
AREA: 1554 m²		LUIS MONTERO FONSECA INGENIERO TOPOGRAFO IT-32356	